

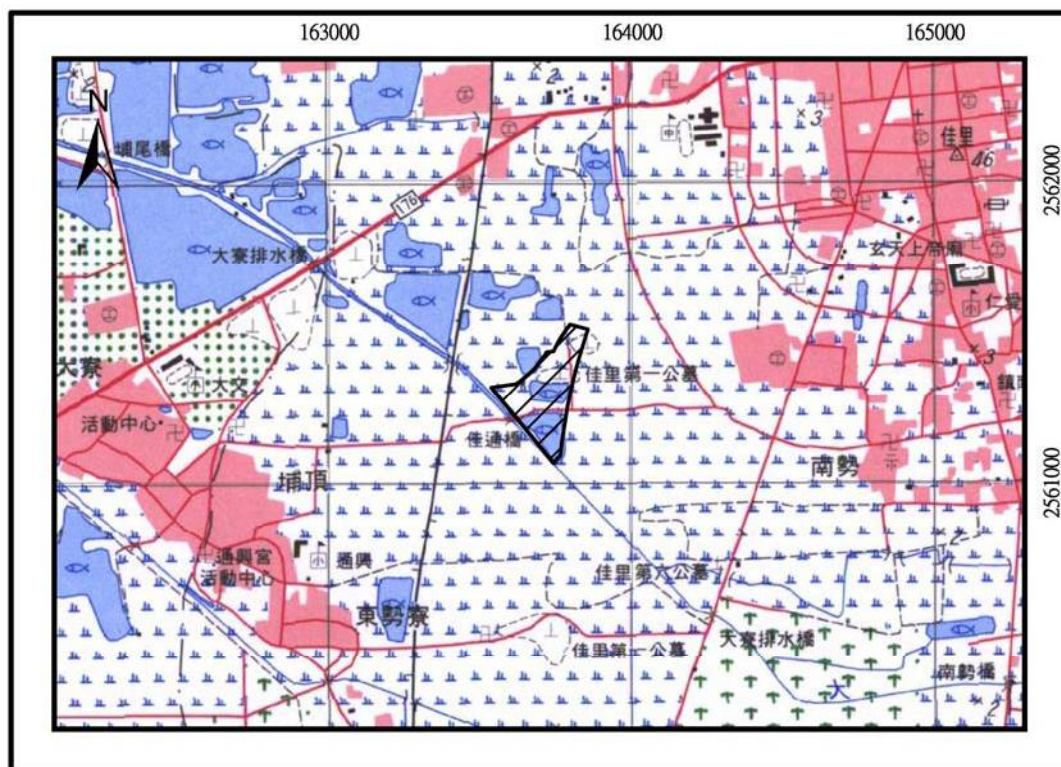
佳通橋遺址

代號：1112-CTC

地理環境




經 緯 度：	東經 120°09'27"	北緯 23°09'02"	方格座標：	E163735×N2561231m
行政隸屬：	臺南縣佳里鎮建南村			
地 理 區：	嘉南平原－曾文溪沖積平原			
海拔高度：	3-4m			
所屬水系：	大寮排水線（曾文溪／曾文溪集水區）			
相關道路：	南 176			
簡要描述：	遺址位於佳里市區西南側，佳龍橋遺址西北方約 300 公尺處，位於大寮排水線北側，因魚塢與墓葬整修，而使堆積有一定深度的遺物曝露於地表。			



(地形圖附道路及水道並劃記範圍)



遺址狀態

遺物分布：	本遺址之出土遺物主要集中於魚塢及南側大寮排水線之邊坡，北側公墓（佳里鎮第一公墓）亦可見零星之遺物分布。
面 積：	長寬大致 200m×500m，面積約 80000 m ² 。
保存狀況：	本遺址因魚塢及墓葬整建而造成相當程度之破壞。
文化類型：	蔦松文化（許清保 2004：213）
年 代：	約 1800-350 B.P.

遺 跡：	
遺物類別（附照片）	
文 化 遺 物	
石 器：	
陶 器：	1. 蔦松文化：陶腹片、罐形器、陶環（許清保採集、本計畫採集）
<div style="display: flex; justify-content: space-around;"> <div style="text-align: center;">  <p>圖說：蔦松文化之罐形器口緣，器表施有貝印紋（許清保採集）</p> </div> <div style="text-align: center;">  <p>圖說：蔦松文化之圈足底（許清保採集）</p> </div> </div>	
<div style="display: flex; justify-content: space-around;"> <div style="text-align: center;">  <p>圖說：蔦松文化之陶耳及陶腹片（許清保採集）</p> </div> <div style="text-align: center;">  <p>圖說：蔦松文化之陶環（許清保採集）</p> </div> </div>	
骨 器：	
金 屬 器：	
其 他：	
自 然 遺 物	
動 物：	獸骨、獸齒、貝類（許清保採集）
植 物：	
岩 石：	
土 壤：	淺黃褐色砂壤土
其 他：	

	
圖說：貝類（許清保採集）	圖說：獸齒（許清保採集）
遺址代表意義	
文化意義：	
歷史沿革：	
評鑑等級：	一般性遺址
建議事項	
遺址處理：	保持現狀，避免重大開發及翻整。
遺物保存：	
行政處理：	<input type="checkbox"/> 指定遺址 <input checked="" type="checkbox"/> 列冊遺址 <input type="checkbox"/> 疑似遺址
其 他：	
備 註	
本遺址僅見於原發現者許清保所著《南瀛遺址誌》書後之表列（許清保 2004：213），本計畫進行複查，並整理其先前採得之遺物。	
研究簡史	
<ol style="list-style-type: none"> 1. 2005 年 1 月 23 日許清保、許懷哲調查發現。 2. 2008 年 4 月 24 日本計畫吳美珍調查。 3. 2008 年 11 月 8 日本計畫劉益昌、許清保、鄒騰露、吳佩秦複查。 	
參考文獻	
1. 2004 許清保《南瀛遺址誌》台南縣新營市：台南縣政府。	
土地管理基本資料	
定著土地地號：	總面積： 平方公尺
使用分區（類別）：	
地號： 面積：	姓名 戶籍或連絡地址 聯絡電話
所有人（代表）	
使用人	
管理人	

土地使用現況	
使用分區（類別）	
附近景觀：	遺址目前所在周圍為魚塭及農業用地。
使用現況：	<input type="checkbox"/> 荒廢地 <input checked="" type="checkbox"/> 農耕 <input type="checkbox"/> 景觀綠地 <input type="checkbox"/> 建築區 <input type="checkbox"/> 其他 說明：遺址目前為休耕地及魚塭。
	
圖說：雜草堆下可見細碎夾砂陶片	圖說：遺址之中點往北側魚塭之調查
其他相關事項	
執行單位：台灣打里摺文化協會 計畫主持人：劉益昌 填表人：吳美珍／吳佩秦／顏廷杼／劉益昌	